










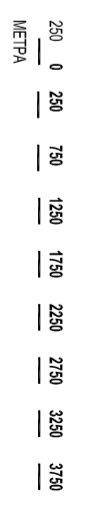


-  Όριο Τοπικού Σχεδίου για την Περιοχή
-  Νότια της Λευκωσίας
-  Όριο Τοπικών Αρχών Τοπικού Σχεδίου
-  Όριο Γεινιάζουσων Κοινοτήτων
-  Ιστορικός Πυρήνας / Οικιστική Ζώνη
-  Εθνικό Οδικό Δίκτυο - Αυτοκινητόδρομος Λευκωσίας - Λεμεσού & Λευκωσίας - Λάρνακας
-  Περιμετρικός Αυτοκινητόδρομος Λευκωσίας
-  Υδρομετρικές Καμπυλές
-  Σημαντικό Ύψωμα με κλίση άνω του 30%
-  Σημαντικό Ύψωμα με κλίση μικρότερη του 30%
-  Κλίση Ύψωματος άνω του 30%



ΤΜΗΜΑ ΠΟΛΕΟΔΟΜΙΑΣ ΚΑΙ ΟΙΚΗΣΕΩΣ

ΤΟΠΙΚΟ ΣΧΕΔΙΟ

ΓΙΑ ΤΗΝ ΠΕΡΙΟΧΗ

ΝΟΤΙΑ ΤΗΣ ΛΕΥΚΩΣΙΑΣ 2013

Τοπογραφία

ΗΜΕΡΟΜΗΝΙΑ **ΑΡ. ΣΧΕΔΙΟΥ**

Νοεμβρίου 2013 **9**